

Ver 2.5.2026

## KILPAILUOHJE

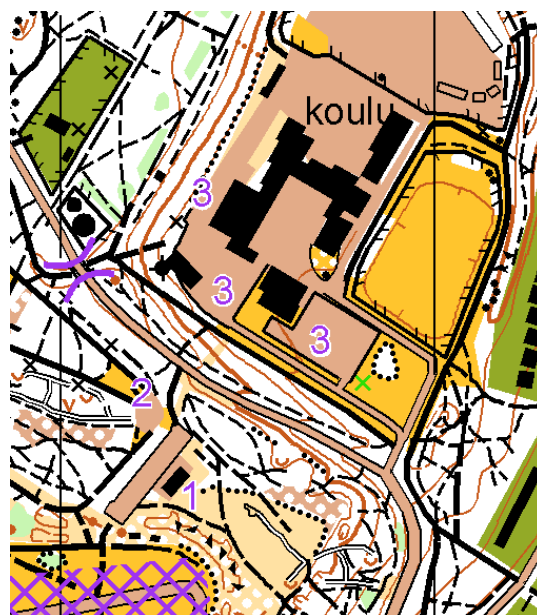
Vuodesta 2006 asti järjestetty Spring Adventure avaa jälleen kotimaisen seikkailu-urheilun kesäkauden.

### Kilpailukeskus

Spring Adventuren kilpailukeskus sijaitsee Nummelan Tarmon majalla (Hiidenvedentie 4), kilpailijoiden pysäköinti Nummelan uimahallin & lukion pysäköintipaikoilla ([Hiidenvedentie 3](#)).

Kilpailukeskuksen kartta:

1. Kilpailutoimisto
  - Ruokailu
  - Pukuhuoneet ja suihkut
  - WC
2. Kilpailun lähtö- ja maalialue
3. Kilpailijoiden pysäköinti



### **Kilpasarjan kilpailijat jättävät pyörät TA-B:lle ennen kilpailun alkua.**

- TA-B:n sijainti ilmoitetaan kilpailun nettisivulla sekä päivitetään tähän kilpailuinfoon lauantaina n.klo.21.00. Etäisyys kilpailukeskuksesta n. 8km (autolla 10-12min).
- Sijainti: [Palajärventie 272](#)
- TA-B valmiina su aamuna klo. 7.30.
- Pyörälle voi jättää esim. energiaa. Kypärän tulee olla kilpailijan mukana lähtöpaikalla. Älä jätä kypärää pyörälle.

### Kilpailutoimisto ja materiaalien jako

Kilpailutoimisto aukeaa **klo 8:30**. Ilmoittautumisen yhteydessä jaetaan kilpailunumero (1/hlö), gps-seurantalaite (1/joukkue), vuokraemit-leimasinkortit (1/joukkue) ja karttasetti (2/joukkue). Reittien suunnitteluun käytettävissä rajallisesti sisätiloja. Osa kartoista jaetaan reitin varrella. Tavaroiden säilytys ulkona omalla vastuulla tai omassa autoissa.

Mikäli käytätte kisassa omaa EMIT-korttia, ota se mukaan materiaalijakoon numeron tarkastusta varten. Niille, joilla ei ole omaa sähköistä EMIT-leimasinkorttia, on varattu vuokrakortti á 7€ materiaalijaon yhteyteen. Mikäli et ole jo maksanut vuokraa, ota vuokrasumma mukaan käteisellä tai maksu Mobilepay:lla kisatoimistossa. Jos Emit-numerosi tai joukkuejäsen on vaihtunut, ilmoittakaa muutokset viimeistään kisatoimistossa.

## GPS-seuranta:

Materiaalijaossa joukkueelle annetaan GPS-lähetin joka tulee olla joukkueella mukana jokaisella osuudella koko kilpailun ajan. Palauta GPS-laite maaliin saavuttuasi kisatoimistoon. Palauttamattomasta GPS-lähetimestä veloitetaan 150 €. Linkki GPS-seurantaan avautuu kisasivulle.

## Pukuhuoneet ja WC:t

WC:t sijaitsevat Tarmon majan pukuhuoneiden yhteydessä. Kaksi WC:tä löytyy myös rakennuksen koillispuolelta, käynti ulkokautta.

## Numerot:

Kilpailussa käytetään numerolappuja, jotka jaetaan materiaalijaon yhteydessä. Numerolappu tulee olla mukana koko kilpailun ajan ja näkyvillä joko kilpailijassa tai repussa.

## Kartat ja rata:

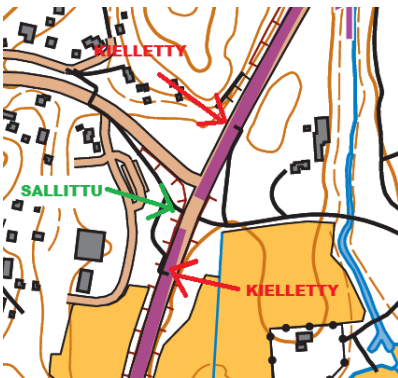
Kartat ja reittikirja jaetaan kisatoimistossa materiaalijaon yhteydessä. Jokainen joukkue saa 2 kpl karttasettejä. Karttojen koot vaihtelevat A4 ja A3, mittakaavat ovat 1: 5000 - 1: 15 000.

Osa kartoista tullaan jakamaan reitin varrella. Reittikirjat sekä kaikki kartat (pl. kilpasarjan prologi) ovat säänkestävää materiaalia.

Osuuksien järjestys selviää **reittischemestä** (seuraava sivu).

## Kielletyt alueet

Kielletylle alueelle meneminen rangaistaan ankarasti sääntöjen mukaisesti. Tätä valvotaan joukkueiden GPS-seurantalaitteilla ja maastossa. Kiellettyjä alueita ovat mm. **pihat sekä kaikki pellot**. Pelloilla liikkuminen sallittu vain karttaan piirrettyä polkua tai tietä pitkin. Muut kielletyt alueet on merkitty karttoihin violetilla vinoruudutuksella. **Kielletyt tiet on merkitty karttoihin paksulla violetilla viivalla.** Näitä teitä ei ylitetä, ne alitetaan vain kartalla näkyvistä sallituista kohdista. Rautatien saa ylittää vain siltojen tai alikulkujen kohdalta, tai karttaan merkityn tasoristeyksen kohdalta.



Kilpasarjan prologi sprinttikartalla, huomioikaa ja kerrataka kielletyt kohteet, erityisesti pihamaat.

## SPRINTTISUUNNISTUS Kielletyt kohteet kartalla

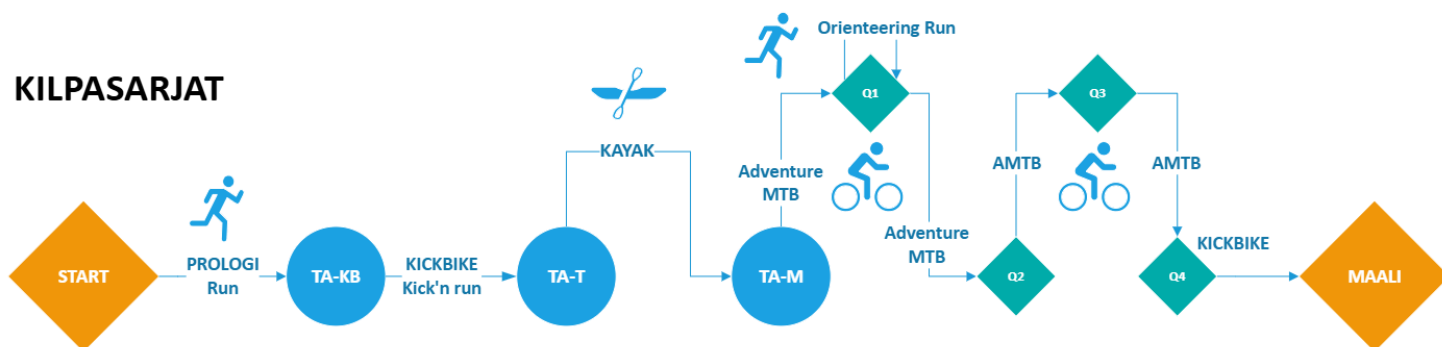
-  Ylipääsemätön jyrkänne
-  Ylipääsemätön vesialue
-  Ylipääsemätön suo
-  Läpikäsemätön kasvillisuus, pensasaita
-  Sillan tai tunnelin sisäänkäynti (Karttamerkin voi vain alittaa)
-  Ylipääsemätön / läpikäsemätön muuri tai seinä
-  Ylipääsemätön / läpikäsemätön aita tai kaide
-  Kielletty alue (esim. pihamaa tai kukkapenkki)
-  Rakennus
-  Ylipääsemätön linjakohde (putkilinja)
-  Ylituskielto
-  Kielletty alue
-  Väliaikainen rakennelma tai suljettu alue

## Startti:

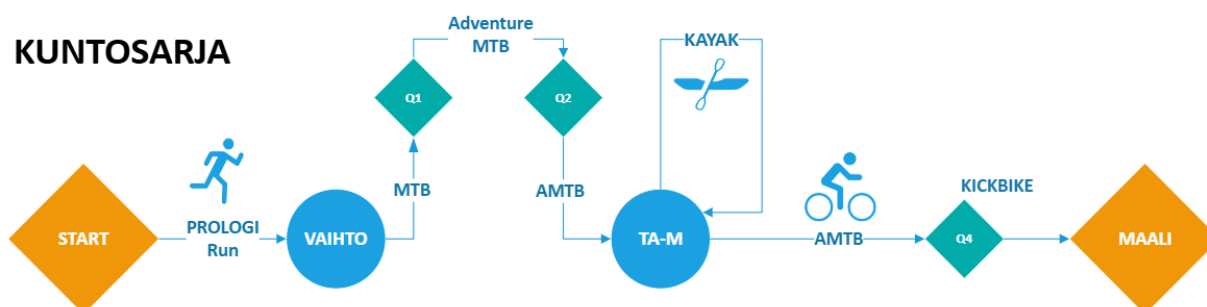
Lähtö sijaitsee **kilpailukeskuksessa**.

# Spring Adventure 2026 – Reittischeme

## KILPASARJAT



## KUNTOSARJA



Reitillä on pakollisia rasteja – CP1-CP15 kilpasarjalla ja K1-K9 kuntosarjalla – sekä vapaavalintaisia OCP-rasteja (kirjainkoodit). Pakolliset rastit leimataan numerojärjestyksessä. Vapaavalintaiset rastit saa leimata vapaavalintaisessa järjestyksessä – reittikirjassa esitetty järjestys on vain ratamestarin näkemys. Väliin jätetty OCP rasti = 1h sakkoa.

Sijoitusten määräytyminen:

1. Pisimpään pakollisia rasteja oikeassa järjestyksessä
2. Kilpailuaika sisältäen mahdolliset sakot

Sysmän

LUOMUHERKUT

HIHTOCENTER  
OITTAA • ESPOO

## Leimaus:

Emit-leimaus, 1 emit-leimasin/joukkue

## Pakolliset varusteet:

- Pyörä / hlö
- Pyöräilykypärä / hlö
- Puhelin / joukkue
- 1 kynä (useampaa suositellaan, kynää tarvitaan useamman kerran reitin varrella)
- Kompassi
- Energiaa suorituksen ajaksi
- EA pakkaus, ensiside, urheiluteippi 5 cm x 1 m ja laastaria 2 kpl
- Numerolappu 2 kpl (Järjestäjiltä)
- EMIT-leimasin (Oma tai Vuokra)
- Kartat & reittikirja (Järjestäjiltä)

## Suositteluja varusteita:

- Polkupyörän lukko (reitin varrella voit jättää pyörän tien varteen ja käydä leimaamassa jalan)
- Karttateline

Pyörä ja pyöräilykypärä ovat pakollisia varusteita vain pyöräilyosuuksilla. Käytännössä kypärä kuitenkin kulkee mukana lähdöstä maaliin. Muut varusteet tulee olla mukana koko kilpailun ajan.

Puhelin on kilpailussa turvaväline, joka tulee olla sammutettuna suorituksen aikana. Käyttö sallittua vain hätätilanteessa avunpyytämiseen. Tallenna ennen kilpailua kisapuhelimeen kilpailun johdon numero: [0409004698](tel:0409004698) ja suosittelemme [112-sovelluksen](#) lataamista. Suojaa puhelin kastumiselta.

Pakolliset varusteet voidaan tarkastaa kilpailun aikana ja maalissa. Pakollisen varusteen puuttumisesta rangaistaan ankarasti kilpailusääntöjen mukaisesti.

## Reppu, energiat ja juomat:

Kaikille joukkueille suositellaan riittävän isoa reppua. Reppuun on hyvä saada mahtumaan tai kiinnitettyä lenkkarit käyttäessäsi pyöräilykenkiä.

Energiaa ja nestettä tulee varata useamman tunnin ajaksi. Osuuksien kestot sekä energiatarpeen voi jokainen joukkue arvioida reittikirjan ja kartat saatuaan.

## Melonta:

Melonnassa kannattaa meloa sääolojen mukaan rannan tuntumassa.

Melonta tapahtuu Star Duo kajakkikaksikoilla. Järjestäjän puolesta melonnan lähdössä ovat valmiina kajakit, liivit, melat sekä aukkopeitteet (aukkopeitteen saa ottaa halutessa, mutta ei pakollinen). Pelastusliivit tulee olla puettu ylle ja kiinnitetty ennen kuin rannasta saa siirtyä melomaan. Suosittelemme pukemaan vedenpitävän takin melontaan, vedet ovat vielä kylmiä.

Omien melojen, liivien ja aukkopeitteiden käyttö ei ole mahdollista.

## Palkinnot:

Tavarapalkinnot sarjojen kolmelle parhaalle. Lisäksi kaikille sarjoille on arvontapalkintoja. Palkintojen jako tapahtuu kilpailukeskuksessa, kun palkittavat saatu maaliin (tiedotetaan paikan päällä). Noutamattomia palkintoja ei toimiteta joukkueelle jälkikäteen.



**LUOMUHERKUT**

**HIHTOCENTER**

OITTA • ESPOO

## Ruokailu

Ruokailu kilpailun jälkeen sisältyy kaikkien kilpailijoiden osallistumismaksuun.

## Valokuvaaminen

Kilpailun aikana joukkueita kuvataan valokuvaajan toimesta. Kuvat ovat saatavilla kisaajille kilpailun jälkeen.

## Aikataulu:

- 07:30 TA-B pyöräparkki avoinna
- 08:30 Kilpailukeskus aukeaa ja materiaalijako
- 09:50 Joukkueiden puhuttelu lähtöpaikalla
- 10:00 Yhteislähtö
- 13:15 Kuntosarjan voittaja maalissa (ARVIO)
- 14:45 Ruokailu alkaa
- 15:00 Kilpa sarjan voittaja maalissa (ARVIO)
- 15:00 Kuntosarjan palkintojenjako (ARVIO - Tiedotetaan paikan päällä)
- 16:30 Kilpasarjan palkintojenjako (ARVIO - Tiedotetaan paikan päällä)
- 17:00 Maali suljetaan
- 18:00 Kilpailukeskus suljetaan ja ruokailu päättyy

## Säännöt:

Spring Adventuressa noudatetaan Suomen Seikkailu-urheiluliiton virallisia sääntöjä sekä kilpailuohjeessa annettuja sääntöjä (esim. pakolliset ja vapaavalinnaiset rastit). Seikkailu-urheiluliiton säännöt löytyvät liiton nettisivuilta [www.seikkailu-urheilu.fi](http://www.seikkailu-urheilu.fi) sekä kilpailun nettisivuilta.

**Kilpailijoiden on noudatettava tieliikennelakia sekä muuta sovellettavaa lainsäädäntöä.**

## Huomiot säännöistä:

GPS-urheilukellot ovat kiellettyjä SM-osakilpailuissa. Poikkeuksena Garmin-kellot, joissa on käytössä AR-tila, ovat sallittuja. Garmin-kello rekisteröidään ilmoittautumisen yhteydessä. Oman GPS-kellon voi laittaa repun sisälle, mikäli haluaa tallentaa suorituksen.

Kielletyille alueille menemistä seurataan GPS-seurannan avulla ja siitä voidaan rangaista pahimmillaan hylkäyksellä. Jos kuitenkin menette kielletylle alueelle, teillä on pieni mahdollisuus selvittää rangaistukset mikäli poistutte alueelta tulosuuntaa omia jälkiänne pitkin.

## Kysymyksiä:

Suosittelomme seuraamaan: Avanti Adventure ry:n instagram- ja facebook-sivuja

<https://www.instagram.com/avantiadventure/>

<https://www.facebook.com/avantiadventure/>

Merkitse somejulkaisuihin:

**#springadventure #seikkailu-urheilu @avantiadventure @seikkailu.urheilu.fi**

**Niko Sorvari**

**Ratamestari**

+358409004698

[avantiadventure@gmail.com](mailto:avantiadventure@gmail.com)



**LUOMUHERKUT**

**HIHTOCENTER**  
OITTAA • ESPOO